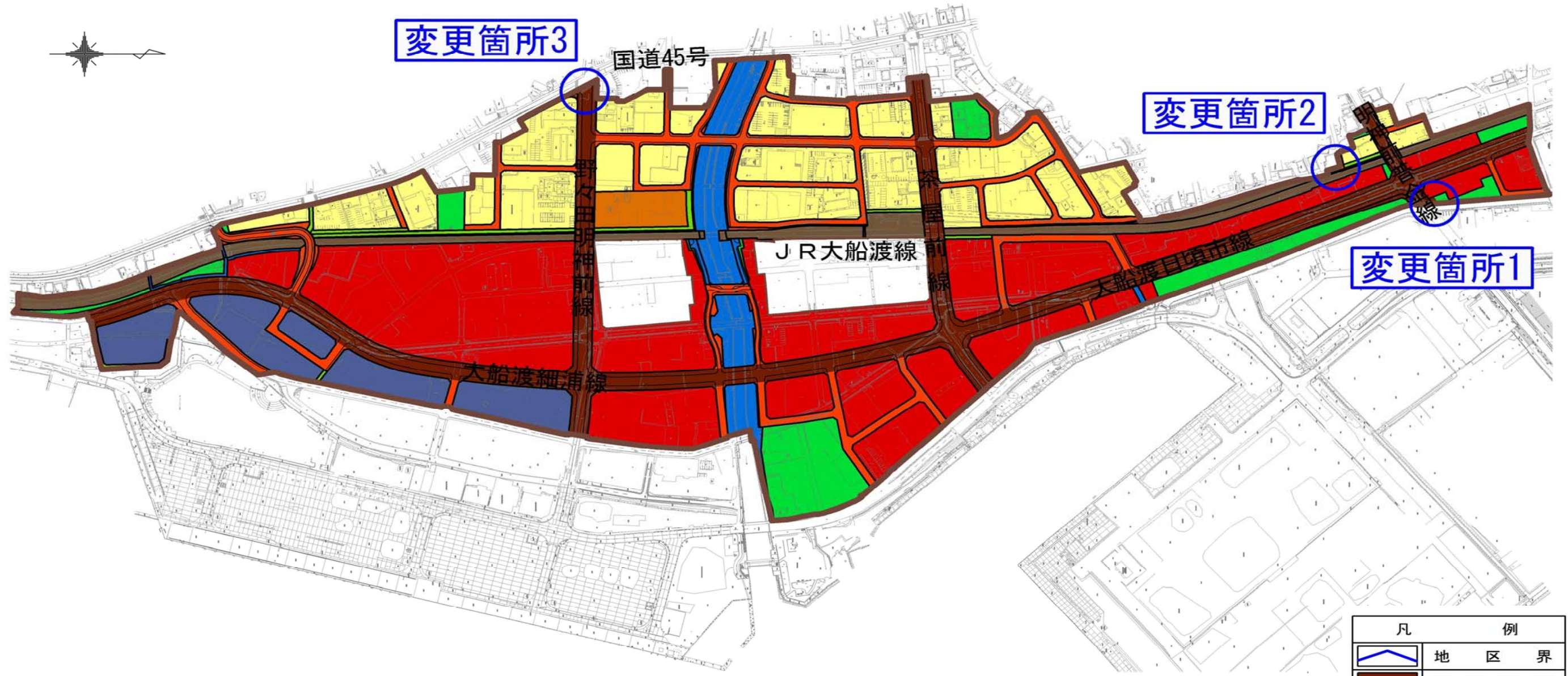


# 大船渡都市計画 大船渡駅周辺地区土地区画整理事業 設計図(第6回変更)案



## 【変更箇所】

### ○変更箇所1

7号緑地の一部を明神前普金線（法面部分）へ変更

【面積増減内訳 緑地：-48.03 m<sup>2</sup> 道路：+48.03 m<sup>2</sup>】

### ○変更箇所2

法務局の地籍調査に基づいた道路面積と地区面積の変更

【面積増減内訳 道路、地区面積：-0.69 m<sup>2</sup>】

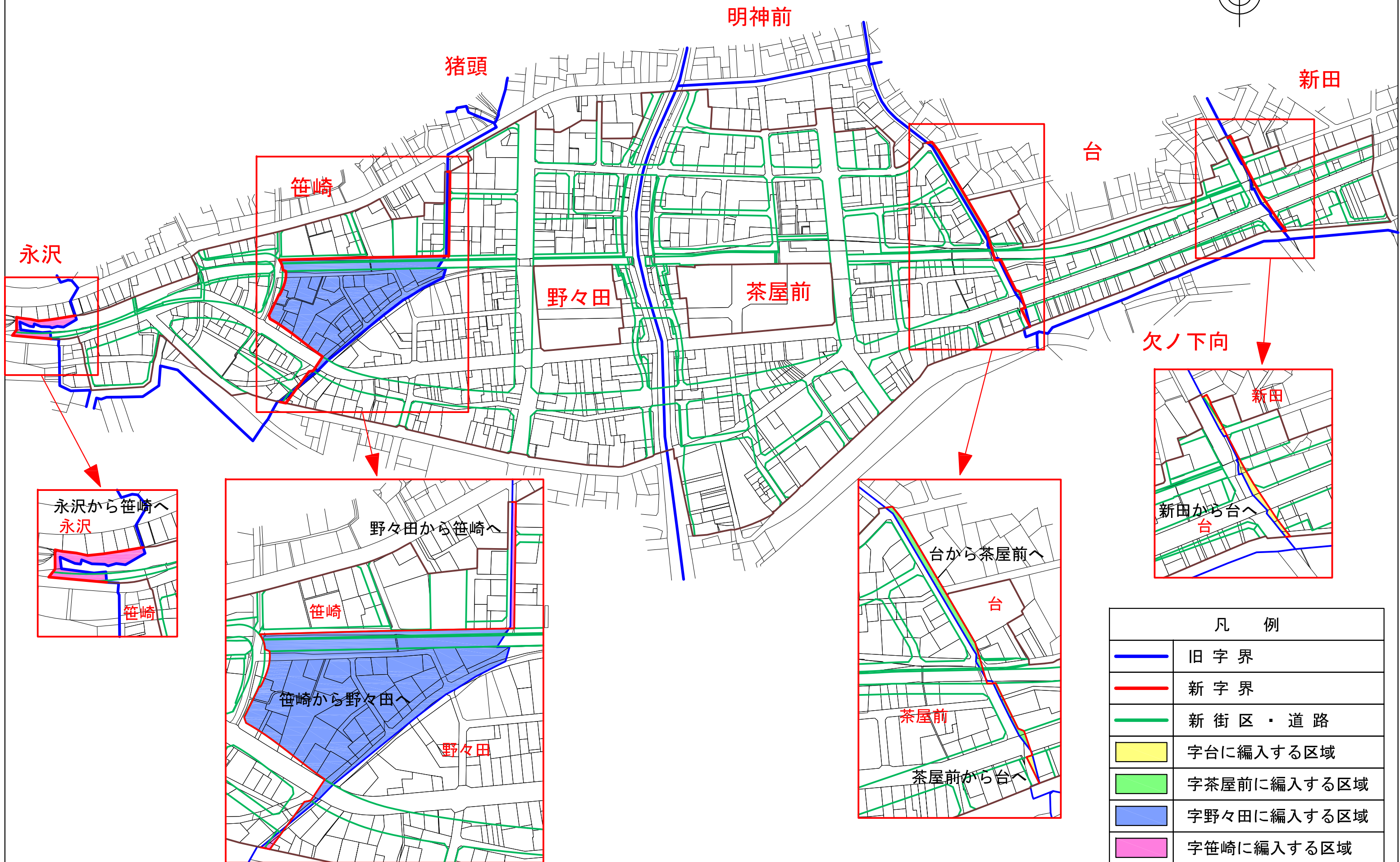
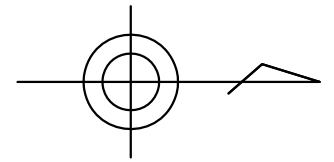
### ○道路の一部を市管理から国管理へ変更

【面積増減内訳 道路：±0 m<sup>2</sup>】

| 凡 例 |          |
|-----|----------|
|     | 地区界      |
|     | 幹線街路     |
|     | 区画街路     |
|     | 特殊街路     |
|     | 河川・水路    |
|     | 公園・緑地    |
|     | 鉄道軌道     |
|     | 住宅地      |
|     | 商業地      |
|     | 産業用地     |
|     | 災害公営住宅用地 |



# 字界変更（案）



| 凡 例 |                       |
|-----|-----------------------|
|     | 旧 字 界                 |
|     | 新 字 界                 |
|     | 新 街 区 ・ 道 路           |
|     | 字 台 に 編 入 す る 区 域     |
|     | 字 茶 屋 前 に 編 入 す る 区 域 |
|     | 字 野 々 田 に 編 入 す る 区 域 |
|     | 字 笹 崎 に 編 入 す る 区 域   |