# ■大船渡市独自の放射線量測定結果の推移【定期測定】

※ 単位はいずれもμSv（ﾏｲｸﾛｼｰﾍﾞﾙﾄ）／時

## 1　測定高100cm

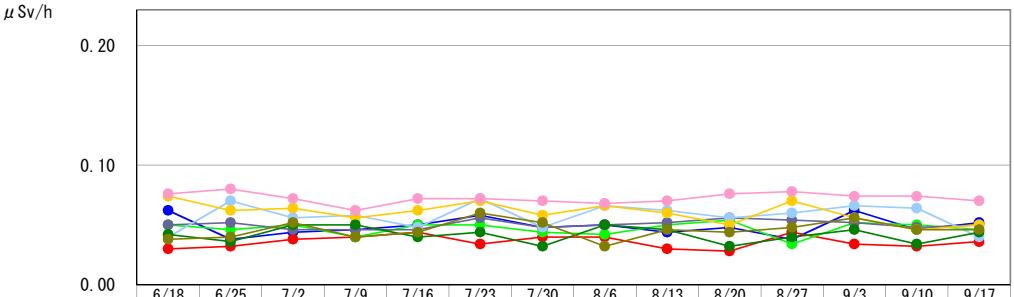


| | 6/18 | 6/25 | 7/2 | 7/9 | 7/16 | 7/23 | 7/30 | 8/6 | 8/13 | 8/20 | 8/27 | 9/3 | 9/10 | 9/17 |
|---|---|---|---|---|---|---|---|---|---|---|---|---|---|---|
| 大船渡市役所本庁 | 0.06 | 0.04 | 0.04 | 0.05 | 0.05 | 0.06 | 0.05 | 0.05 | 0.04 | 0.05 | 0.04 | 0.06 | 0.05 | 0.05 |
| 碁石海岸大駐車場 | 0.03 | 0.03 | 0.04 | 0.04 | 0.04 | 0.03 | 0.04 | 0.04 | 0.03 | 0.03 | 0.04 | 0.03 | 0.03 | 0.04 |
| 漁村センター | 0.05 | 0.05 | 0.05 | 0.04 | 0.05 | 0.05 | 0.04 | 0.04 | 0.05 | 0.05 | 0.03 | 0.05 | 0.05 | 0.05 |
| 永浜山口災害廃棄物二次選別所 | 0.05 | 0.05 | 0.05 | 0.05 | 0.05 | 0.06 | 0.05 | 0.05 | 0.05 | 0.06 | 0.05 | 0.05 | 0.05 | 0.05 |
| おおふなと斎苑 | 0.04 | 0.07 | 0.06 | 0.06 | 0.05 | 0.07 | 0.05 | 0.07 | 0.06 | 0.06 | 0.06 | 0.07 | 0.06 | 0.04 |
| 日頃市地区公民館 | 0.07 | 0.06 | 0.06 | 0.06 | 0.06 | 0.07 | 0.06 | 0.07 | 0.06 | 0.05 | 0.07 | 0.06 | 0.05 | 0.05 |
| 鷹生ダム周辺市有地 | 0.08 | 0.08 | 0.07 | 0.06 | 0.07 | 0.07 | 0.07 | 0.07 | 0.07 | 0.08 | 0.08 | 0.07 | 0.07 | 0.07 |
| 三陸総合運動公園 | 0.04 | 0.04 | 0.05 | 0.05 | 0.04 | 0.04 | 0.03 | 0.05 | 0.05 | 0.03 | 0.04 | 0.05 | 0.03 | 0.04 |
| 三陸支所 | 0.04 | 0.04 | 0.05 | 0.04 | 0.04 | 0.06 | 0.05 | 0.03 | 0.05 | 0.04 | 0.05 | 0.06 | 0.05 | 0.05 |

## 2　測定高50cm

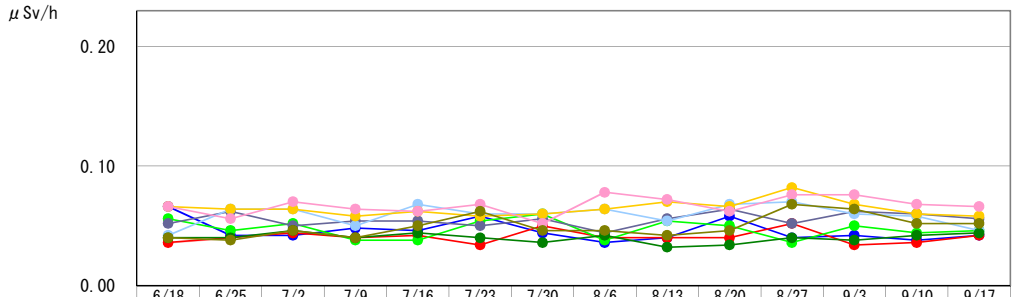


| | 6/18 | 6/25 | 7/2 | 7/9 | 7/16 | 7/23 | 7/30 | 8/6 | 8/13 | 8/20 | 8/27 | 9/3 | 9/10 | 9/17 |
|---|---|---|---|---|---|---|---|---|---|---|---|---|---|---|
| 大船渡市役所本庁 | 0.07 | 0.04 | 0.04 | 0.05 | 0.05 | 0.06 | 0.04 | 0.04 | 0.04 | 0.06 | 0.04 | 0.04 | 0.04 | 0.04 |
| 碁石海岸大駐車場 | 0.04 | 0.04 | 0.04 | 0.04 | 0.04 | 0.03 | 0.05 | 0.04 | 0.04 | 0.04 | 0.05 | 0.03 | 0.04 | 0.04 |
| 漁村センター | 0.06 | 0.05 | 0.05 | 0.04 | 0.04 | 0.05 | 0.06 | 0.04 | 0.05 | 0.05 | 0.04 | 0.05 | 0.04 | 0.05 |
| 永浜山口災害廃棄物二次選別所 | 0.05 | 0.06 | 0.05 | 0.05 | 0.05 | 0.05 | 0.06 | 0.04 | 0.06 | 0.06 | 0.05 | 0.06 | 0.06 | 0.06 |
| おおふなと斎苑 | 0.04 | 0.06 | 0.06 | 0.05 | 0.07 | 0.06 | 0.06 | 0.06 | 0.05 | 0.07 | 0.07 | 0.06 | 0.06 | 0.05 |
| 日頃市地区公民館 | 0.07 | 0.06 | 0.06 | 0.06 | 0.06 | 0.06 | 0.06 | 0.06 | 0.07 | 0.07 | 0.08 | 0.07 | 0.06 | 0.06 |
| 鷹生ダム周辺市有地 | 0.07 | 0.06 | 0.07 | 0.06 | 0.06 | 0.07 | 0.05 | 0.08 | 0.07 | 0.06 | 0.08 | 0.08 | 0.07 | 0.07 |
| 三陸総合運動公園 | 0.04 | 0.04 | 0.05 | 0.04 | 0.04 | 0.04 | 0.04 | 0.04 | 0.03 | 0.03 | 0.04 | 0.04 | 0.04 | 0.04 |
| 三陸支所 | 0.04 | 0.04 | 0.05 | 0.04 | 0.05 | 0.06 | 0.05 | 0.05 | 0.04 | 0.05 | 0.07 | 0.06 | 0.05 | 0.05 |

## 3　測定高5cm

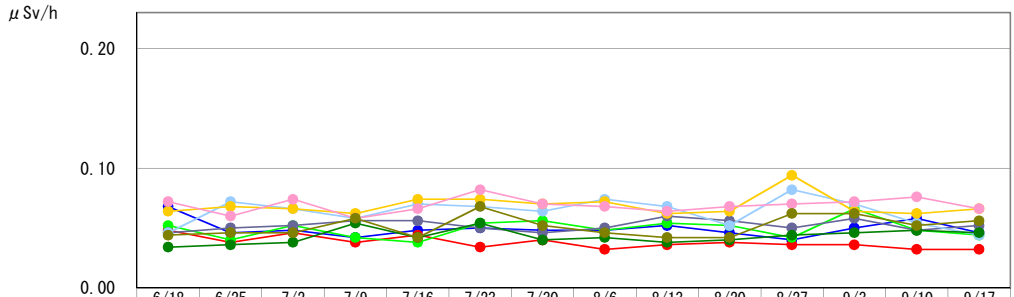


| | 6/18 | 6/25 | 7/2 | 7/9 | 7/16 | 7/23 | 7/30 | 8/6 | 8/13 | 8/20 | 8/27 | 9/3 | 9/10 | 9/17 |
|---|---|---|---|---|---|---|---|---|---|---|---|---|---|---|
| 大船渡市役所本庁 | 0.07 | 0.05 | 0.05 | 0.04 | 0.05 | 0.05 | 0.05 | 0.05 | 0.05 | 0.05 | 0.04 | 0.05 | 0.06 | 0.05 |
| 碁石海岸大駐車場 | 0.05 | 0.04 | 0.05 | 0.04 | 0.04 | 0.03 | 0.04 | 0.03 | 0.04 | 0.04 | 0.04 | 0.04 | 0.03 | 0.03 |
| 漁村センター | 0.05 | 0.04 | 0.05 | 0.04 | 0.04 | 0.05 | 0.06 | 0.05 | 0.05 | 0.05 | 0.04 | 0.07 | 0.05 | 0.04 |
| 永浜山口災害廃棄物二次選別所 | 0.05 | 0.05 | 0.05 | 0.06 | 0.06 | 0.05 | 0.05 | 0.05 | 0.06 | 0.06 | 0.05 | 0.06 | 0.05 | 0.05 |
| おおふなと斎苑 | 0.05 | 0.07 | 0.07 | 0.06 | 0.07 | 0.07 | 0.06 | 0.07 | 0.07 | 0.05 | 0.08 | 0.07 | 0.05 | 0.04 |
| 日頃市地区公民館 | 0.06 | 0.07 | 0.07 | 0.06 | 0.07 | 0.07 | 0.07 | 0.07 | 0.06 | 0.06 | 0.09 | 0.06 | 0.06 | 0.07 |
| 鷹生ダム周辺市有地 | 0.07 | 0.06 | 0.07 | 0.06 | 0.07 | 0.08 | 0.07 | 0.07 | 0.06 | 0.07 | 0.07 | 0.07 | 0.08 | 0.07 |
| 三陸総合運動公園 | 0.03 | 0.04 | 0.04 | 0.05 | 0.04 | 0.05 | 0.04 | 0.04 | 0.04 | 0.04 | 0.04 | 0.05 | 0.05 | 0.05 |
| 三陸支所 | 0.04 | 0.05 | 0.05 | 0.06 | 0.04 | 0.07 | 0.05 | 0.05 | 0.04 | 0.04 | 0.06 | 0.06 | 0.05 | 0.06 |