■大船渡市独自の放射線量測定結果の推移【定期測定】

※ 単位はいずれもμSv（ﾏｲｸﾛｼｰﾍﾞﾙﾄ）／時

1　測定高100cm

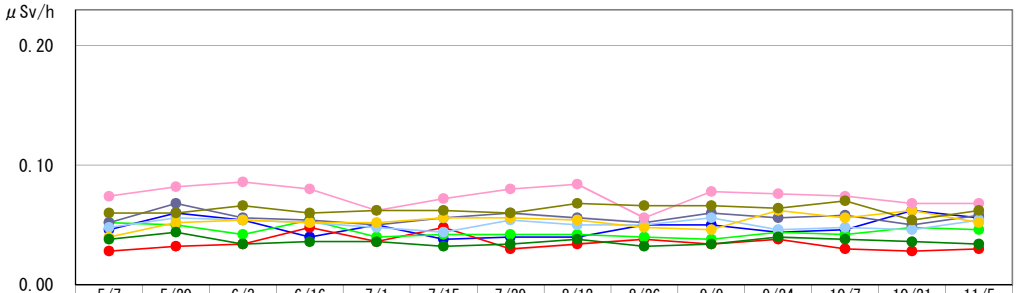

	5/7	5/20	6/3	6/16	7/1	7/15	7/29	8/12	8/26	9/9	9/24	10/7	10/21	11/5
大船渡市役所本庁	0.05	0.06	0.05	0.04	0.05	0.04	0.04	0.04	0.05	0.05	0.04	0.05	0.06	0.06
碁石海岸大駐車場	0.03	0.03	0.03	0.05	0.04	0.05	0.03	0.03	0.04	0.03	0.04	0.03	0.03	0.03
漁村センター	0.05	0.05	0.04	0.05	0.04	0.04	0.04	0.04	0.04	0.04	0.04	0.04	0.05	0.05
大船渡港永浜山口地区	0.05	0.07	0.06	0.05	0.05	0.06	0.06	0.06	0.05	0.06	0.06	0.06	0.05	0.06
おおふなと斎苑	0.05	0.06	0.05	0.05	0.05	0.04	0.05	0.05	0.05	0.06	0.05	0.05	0.05	0.05
日頃市地区公民館	0.04	0.05	0.05	0.05	0.05	0.06	0.06	0.05	0.05	0.05	0.06	0.06	0.06	0.05
鷹生ダム周辺市有地	0.07	0.08	0.09	0.08	0.06	0.07	0.08	0.08	0.06	0.08	0.08	0.07	0.07	0.07
三陸総合運動公園	0.04	0.04	0.03	0.04	0.04	0.03	0.03	0.04	0.03	0.03	0.04	0.04	0.04	0.03
三陸支所	0.06	0.06	0.07	0.06	0.06	0.06	0.06	0.07	0.07	0.07	0.06	0.07	0.05	0.06

2　測定高50cm

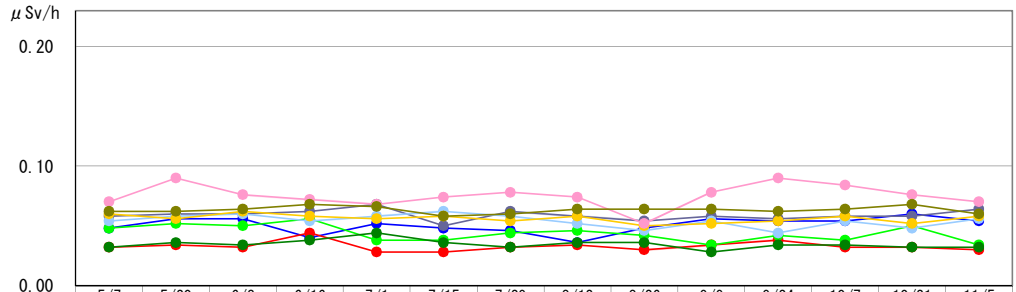

	5/7	5/20	6/3	6/16	7/1	7/15	7/29	8/12	8/26	9/9	9/24	10/7	10/21	11/5
大船渡市役所本庁	0.05	0.06	0.06	0.04	0.05	0.05	0.05	0.04	0.05	0.06	0.05	0.05	0.06	0.05
碁石海岸大駐車場	0.03	0.03	0.03	0.04	0.03	0.03	0.03	0.03	0.03	0.03	0.04	0.03	0.03	0.03
漁村センター	0.05	0.05	0.05	0.06	0.04	0.04	0.04	0.05	0.04	0.03	0.04	0.04	0.05	0.03
大船渡港永浜山口地区	0.06	0.06	0.06	0.06	0.07	0.05	0.06	0.06	0.05	0.06	0.06	0.06	0.06	0.06
おおふなと斎苑	0.05	0.06	0.06	0.05	0.06	0.06	0.06	0.05	0.05	0.05	0.04	0.05	0.05	0.06
日頃市地区公民館	0.06	0.06	0.06	0.06	0.06	0.06	0.05	0.06	0.05	0.05	0.05	0.06	0.05	0.06
鷹生ダム周辺市有地	0.07	0.09	0.08	0.07	0.07	0.07	0.08	0.07	0.05	0.08	0.09	0.08	0.08	0.07
三陸総合運動公園	0.03	0.04	0.03	0.04	0.04	0.04	0.03	0.04	0.04	0.03	0.03	0.03	0.03	0.03
三陸支所	0.06	0.06	0.06	0.07	0.07	0.06	0.06	0.06	0.06	0.06	0.06	0.06	0.07	0.06

3　測定高5cm

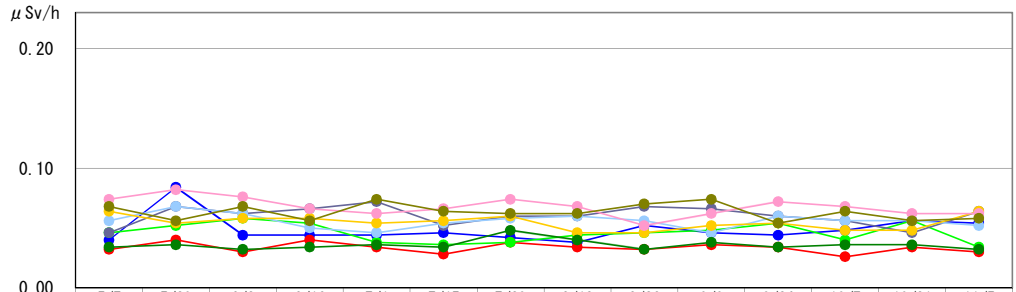

	5/7	5/20	6/3	6/16	7/1	7/15	7/29	8/12	8/26	9/9	9/24	10/7	10/21	11/5
大船渡市役所本庁	0.04	0.08	0.04	0.04	0.04	0.05	0.04	0.04	0.05	0.05	0.04	0.05	0.06	0.05
碁石海岸大駐車場	0.03	0.04	0.03	0.04	0.03	0.03	0.04	0.03	0.03	0.04	0.03	0.03	0.03	0.03
漁村センター	0.05	0.05	0.06	0.05	0.04	0.04	0.04	0.04	0.05	0.05	0.05	0.04	0.06	0.03
大船渡港永浜山口地区	0.05	0.07	0.06	0.07	0.07	0.05	0.06	0.06	0.07	0.07	0.06	0.06	0.05	0.06
おおふなと斎苑	0.06	0.07	0.06	0.05	0.05	0.05	0.06	0.06	0.06	0.05	0.06	0.06	0.06	0.05
日頃市地区公民館	0.06	0.05	0.06	0.06	0.05	0.06	0.06	0.05	0.05	0.05	0.05	0.05	0.05	0.06
鷹生ダム周辺市有地	0.07	0.08	0.08	0.07	0.06	0.07	0.07	0.07	0.05	0.06	0.07	0.07	0.06	0.06
三陸総合運動公園	0.03	0.04	0.03	0.03	0.04	0.03	0.05	0.04	0.03	0.04	0.03	0.04	0.04	0.03
三陸支所	0.07	0.06	0.07	0.06	0.07	0.06	0.06	0.06	0.07	0.07	0.05	0.06	0.06	0.06