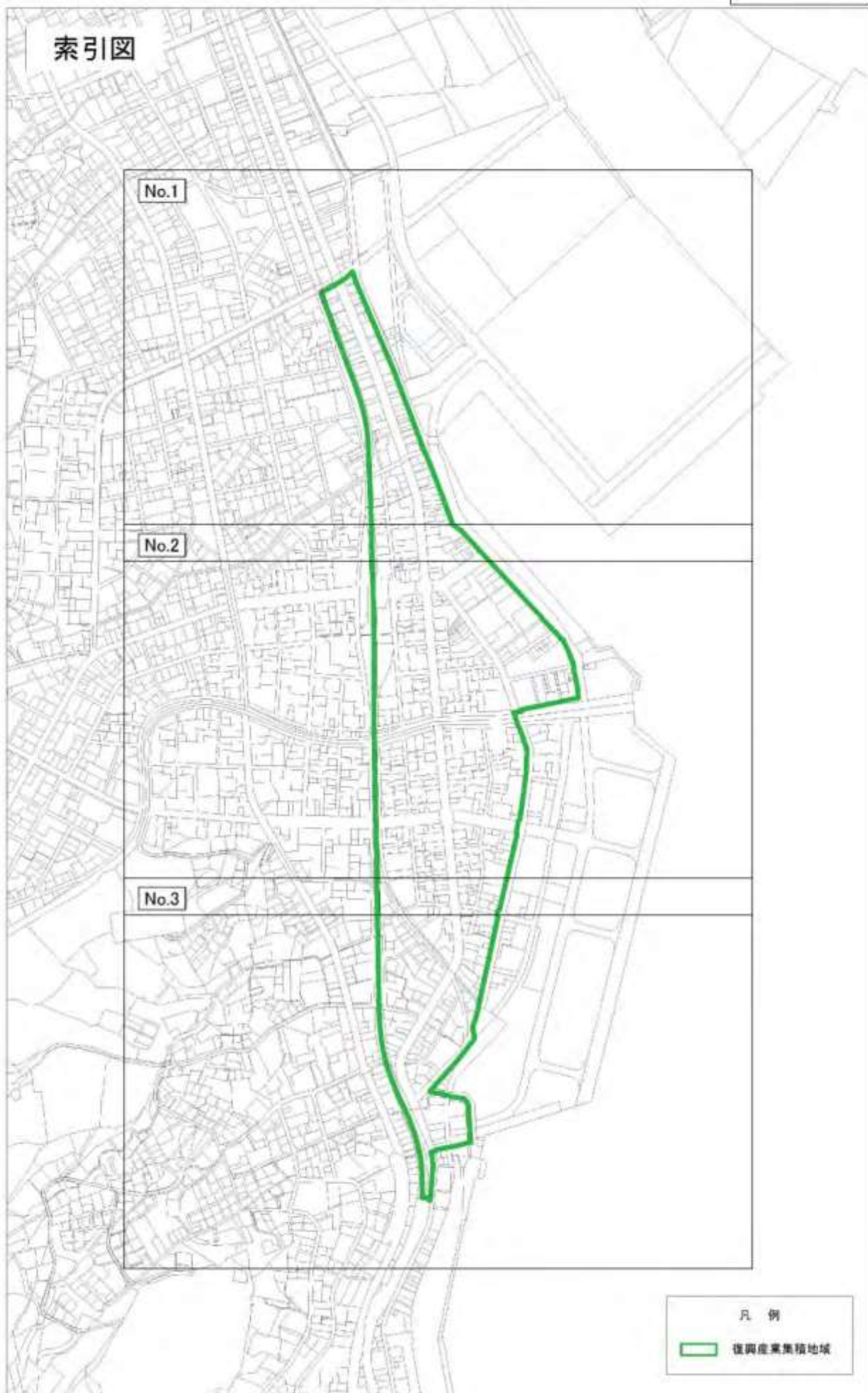


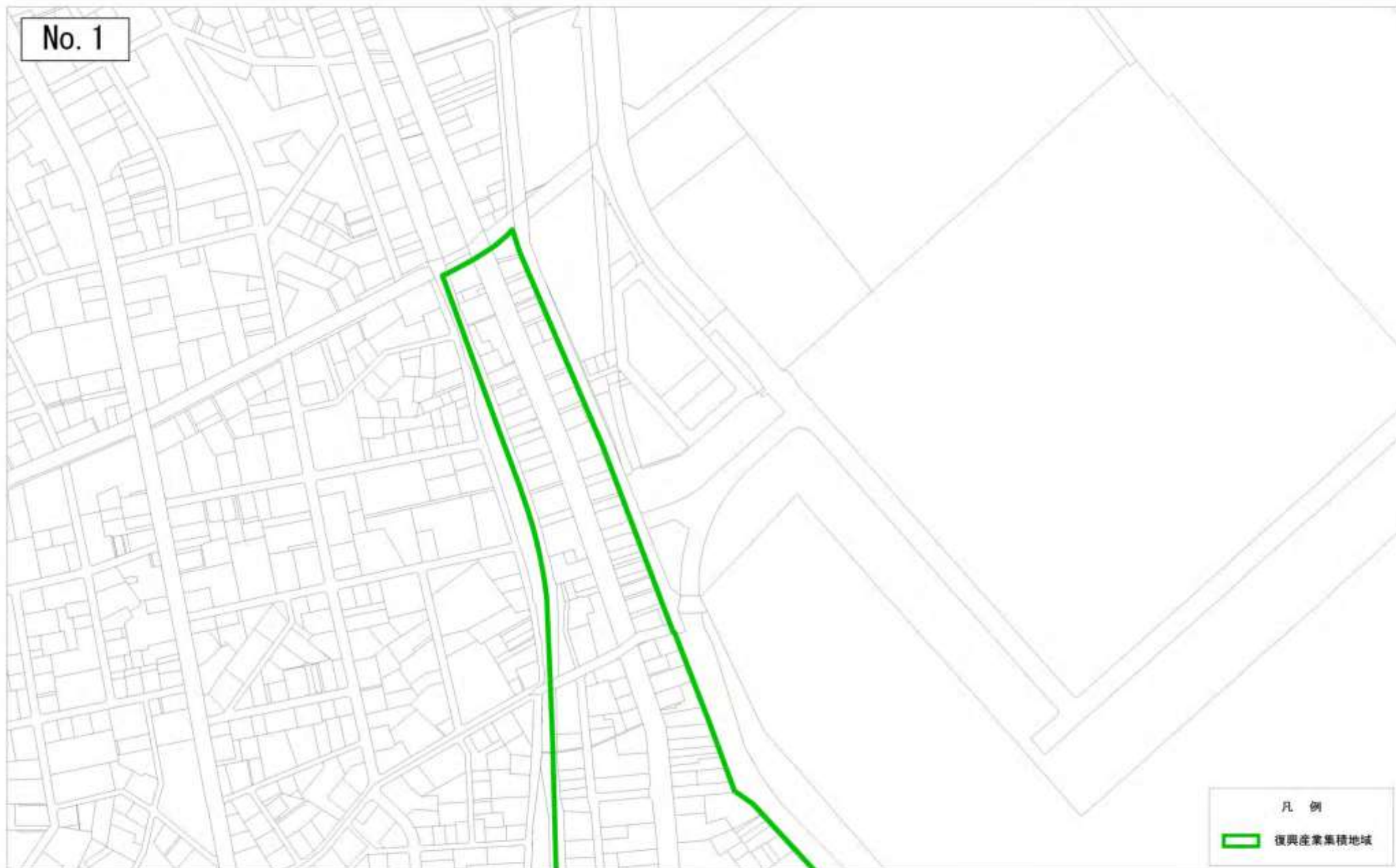
凡 例	
	都市計画区域
	用途地域
	第一種低層住居専用地域 (所定高さ制限1m, 高さ制限10m)
	第一種中高層住居専用地域
	第二種中高層住居専用地域
	第一種住居地域
	第二種住居地域
	近隣商業地域
	商業地域
	準工業地域
	工業地域
	工業専用地域
	臨海地区
	防火地域 (幅11m)
	準防火地域
	都市計画道路
	都市計画公園
	都市計画施設
	土地活用調整事業区域
	特別指定地域



索引図




No. 1



凡例

復興産業集積地域



1:2500

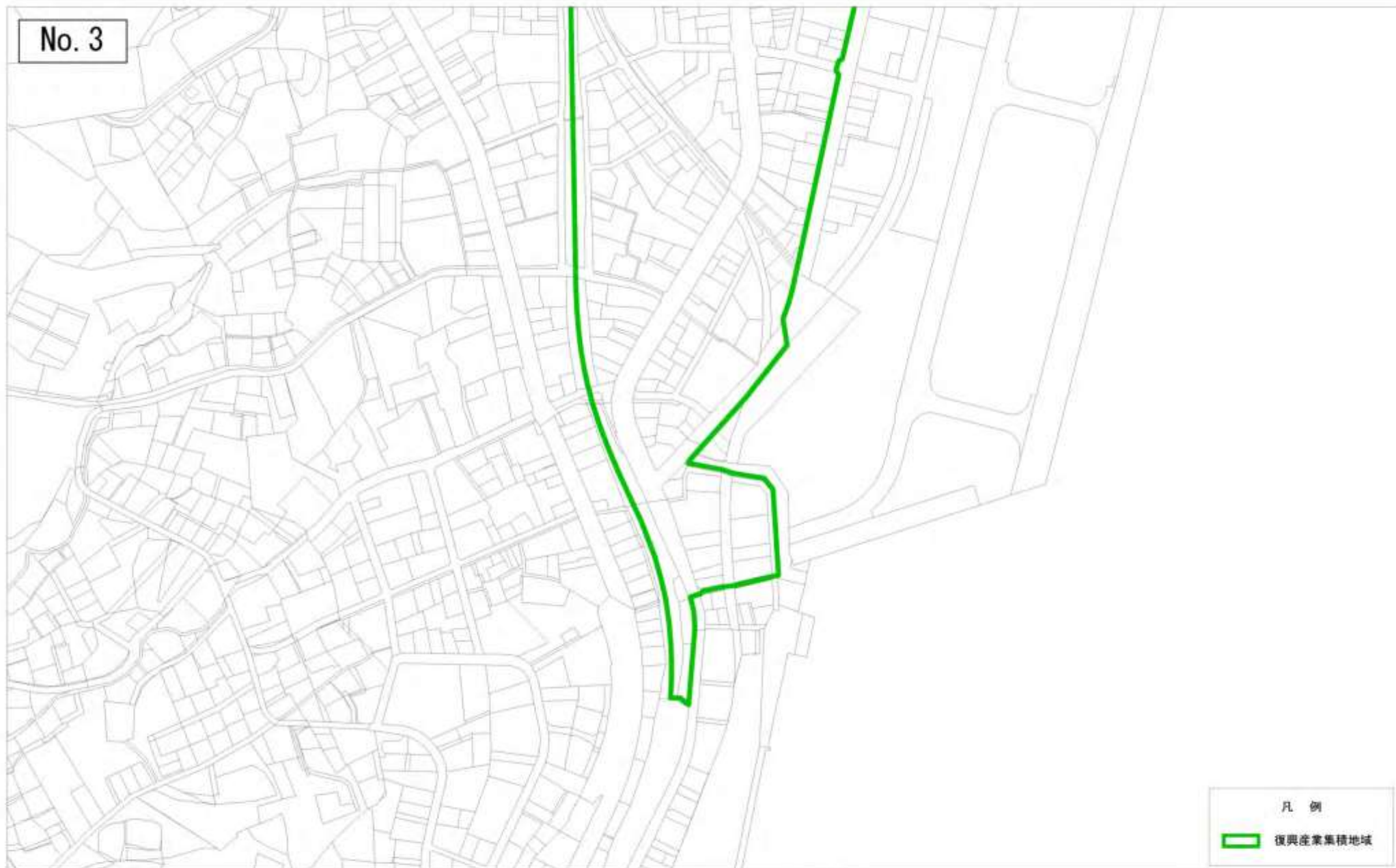
No. 2



0 50 100 200m
1:2500


凡例
復興產業集積地域

No. 3



凡例

 復興產業集積地域



市町村 コード	市町村名	区域	字名	地番					
03203	大船渡市	大船渡駅前	字笹崎	252-1	252-2	252-3	253-1	253-2	
				253-3	253-4	253-5	253-6	253-7	
				254-1	254-2	254-3	254-4	255-1	
				255-2	255-3	255-4			
			字台	50-2	50-3	50-4	50-5	50-6	
				50-7	50-8	50-9	50-10	50-11	
				50-12	50-13	50-14	50-15	51-2	
			字茶屋前	7-6	7-7	7-8	7-30	7-31	
				7-33	7-34	7-36	7-37	154-1	
				154-2	154-3	154-4	154-5	154-6	
				154-7	154-8	154-9	154-10	154-11	
				154-12	154-13	154-14	154-15	155-1	
				155-2	155-3	155-4	155-5	155-6	
				155-7	156-1	156-2	156-4	156-5	
				156-6	157-1	157-2	157-3	157-4	
				157-5	157-6	157-7	157-8	157-9	
				157-10	157-11	157-12	158	159	
				161-1	161-2	161-3	161-4	161-5	
				161-6	161-7	161-8	161-9	161-10	
				162-1	162-2	162-3	162-4	162-5	
				字野々田	12-33	12-34	12-51	12-52	12-54
					12-55	12-57	153-1	153-2	153-3
			153-4		153-5	153-6	153-7	153-8	
			153-9		153-10	153-11	153-12	153-13	
			154-1		154-2	154-3	154-4	154-5	
			154-6		154-7	154-8	154-9	155-1	
			155-2		155-3	155-4	155-5	155-6	
			155-7		155-8	155-9	155-10	155-11	
			155-12		155-13	156-1	156-2	156-3	
			156-4		156-5	156-6	156-7	156-8	
			156-9		156-10	156-11	156-12	156-13	
			156-14		156-15	156-16	156-17	156-18	
			156-19						

※令和元年11月23日現在の住所による。