

災害危険区域図（盛地区） 1/3

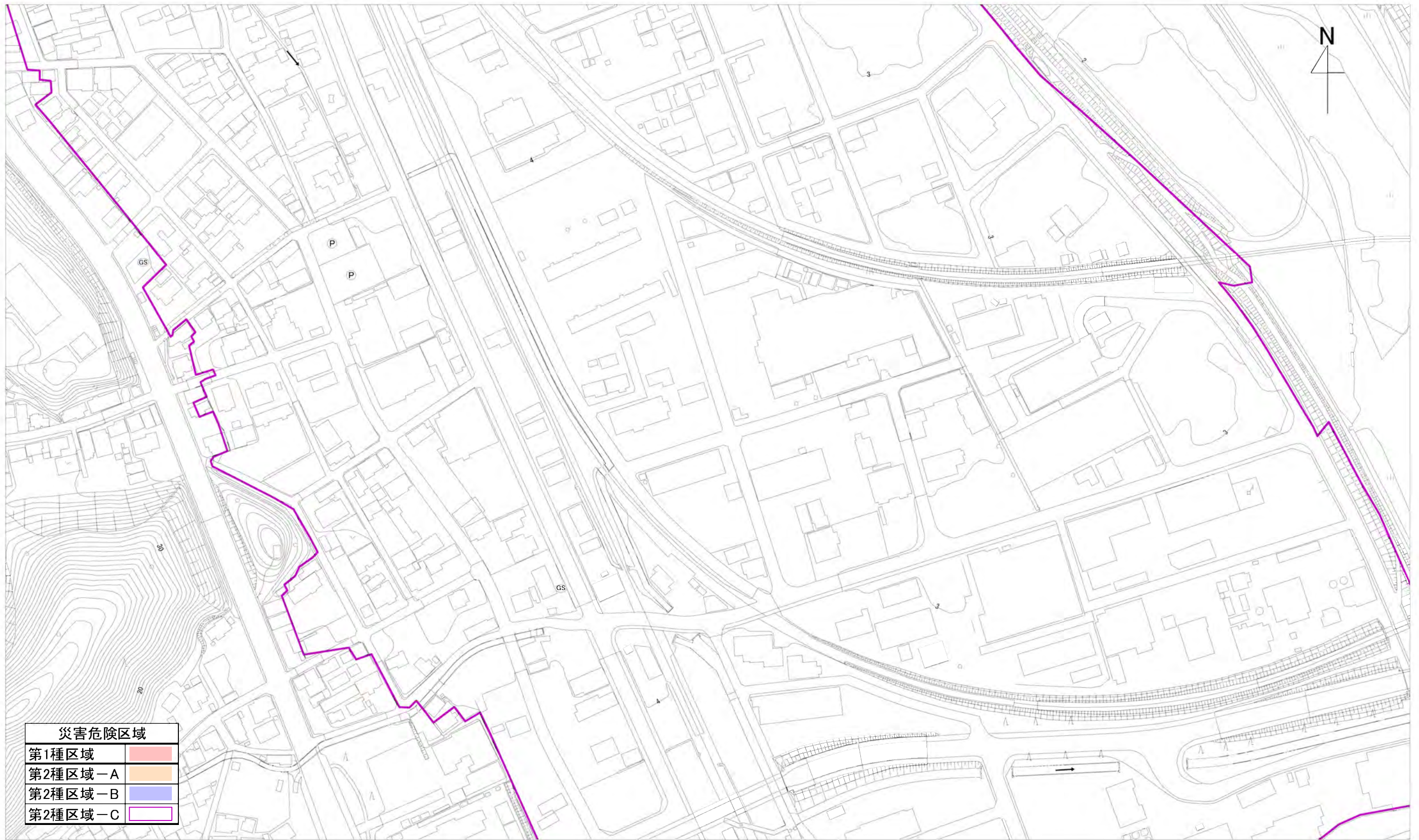


災害危険区域	
第1種区域	赤色
第2種区域-A	オレンジ色
第2種区域-B	青色
第2種区域-C	紫色



※この地形図は、平成23年測量の災害復興計画基図を使用しています。

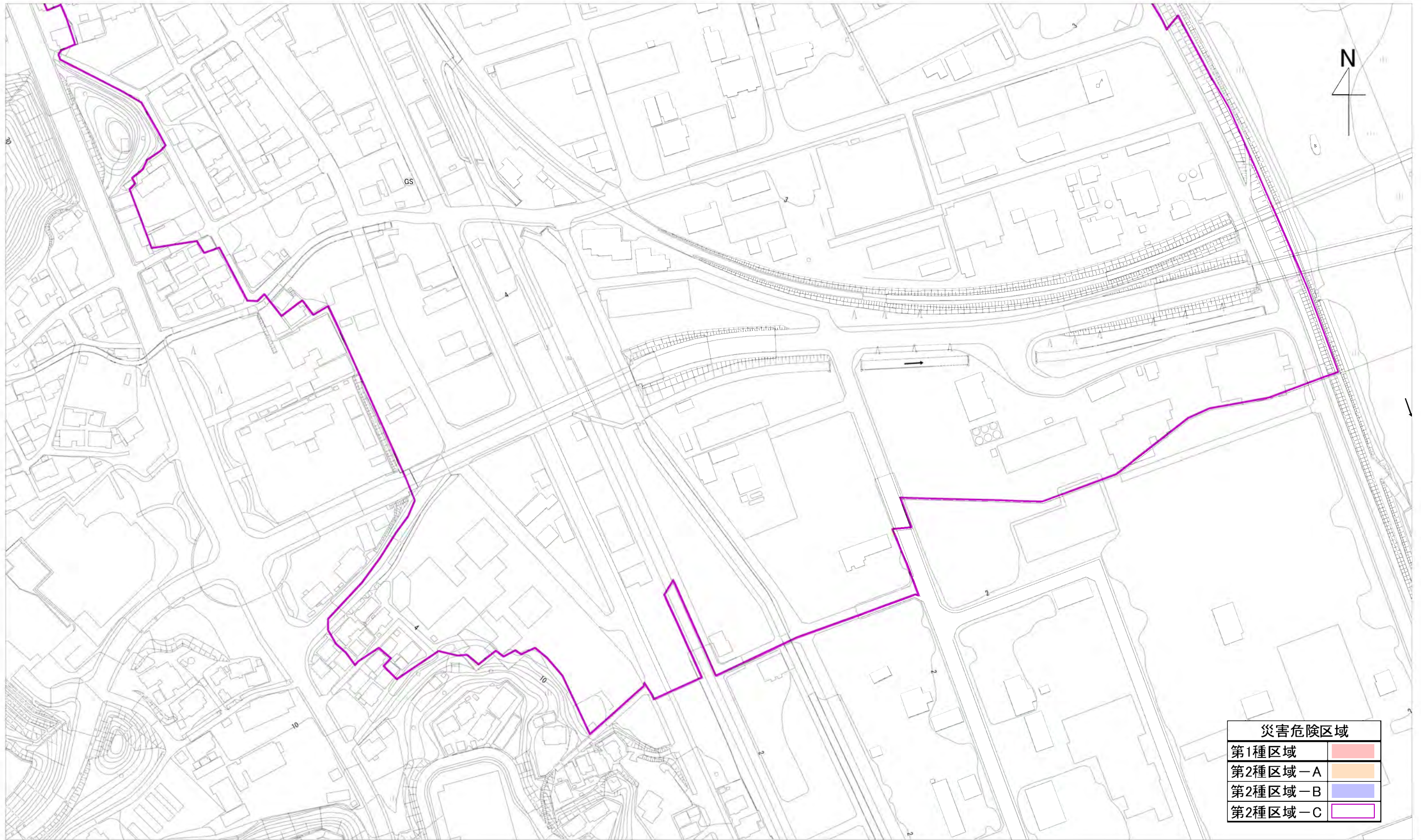
災害危険区域図（盛地区） 2/3



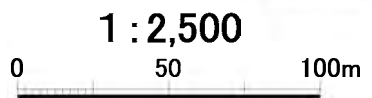
1:2,500
0 50 100m

※この地形図は、平成23年測量の災害復興計画基図を使用しています。

災害危険区域図（盛地区） 3/3



災害危険区域	
第1種区域	赤色
第2種区域-A	オレンジ色
第2種区域-B	青色
第2種区域-C	紫色



※この地形図は、平成23年測量の災害復興計画基図を使用しています。