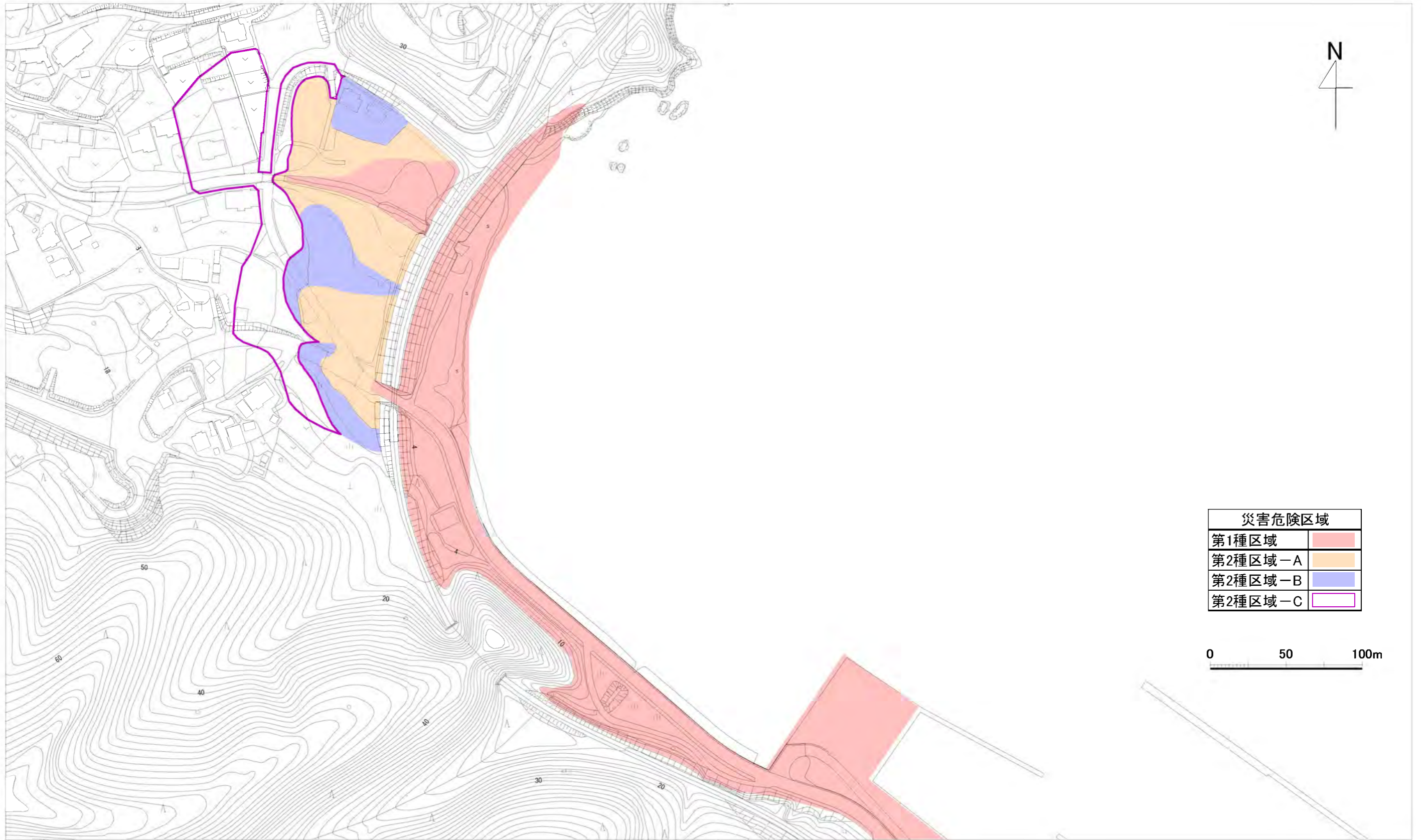
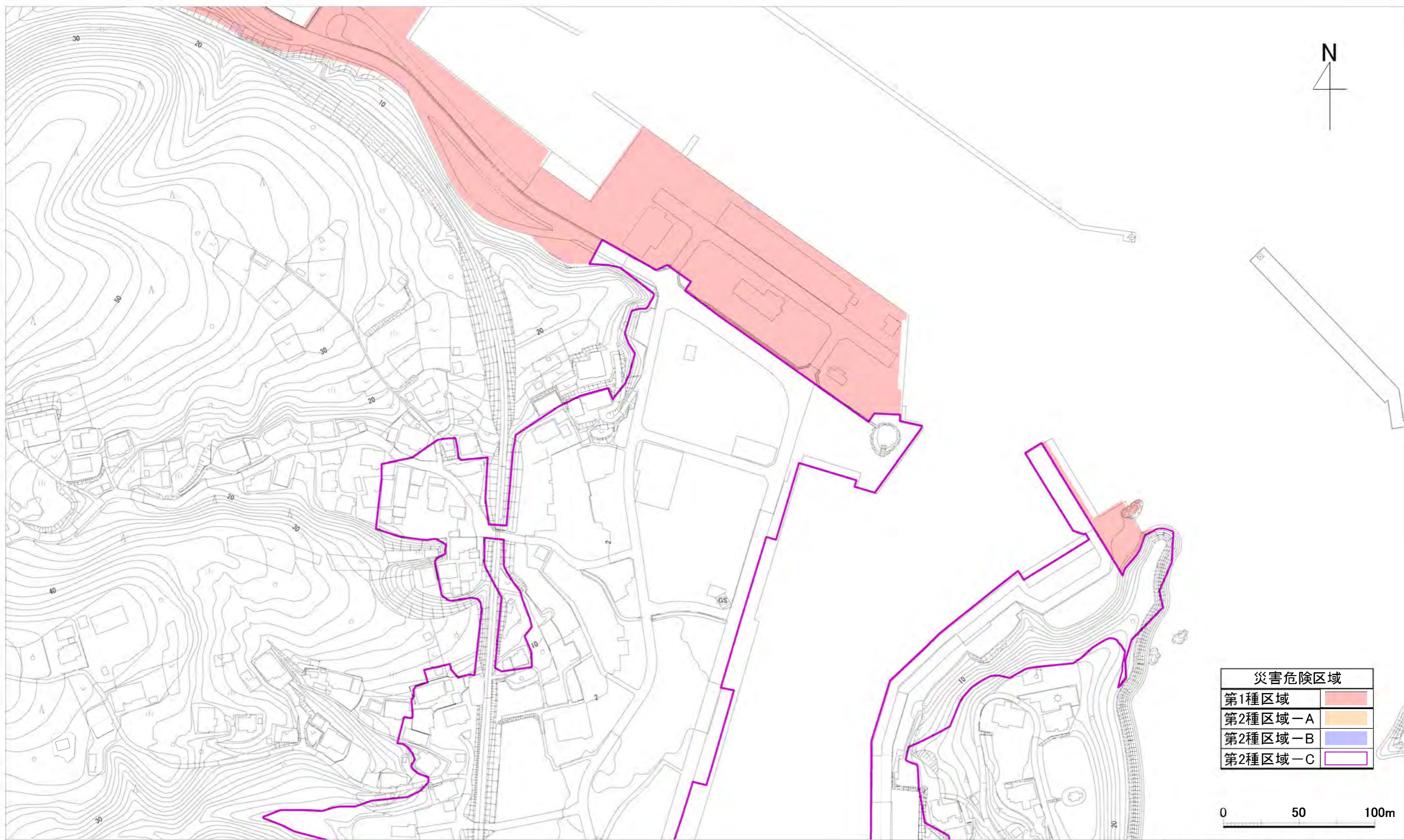


# 災害危険区域図（細浦地区） 1/6



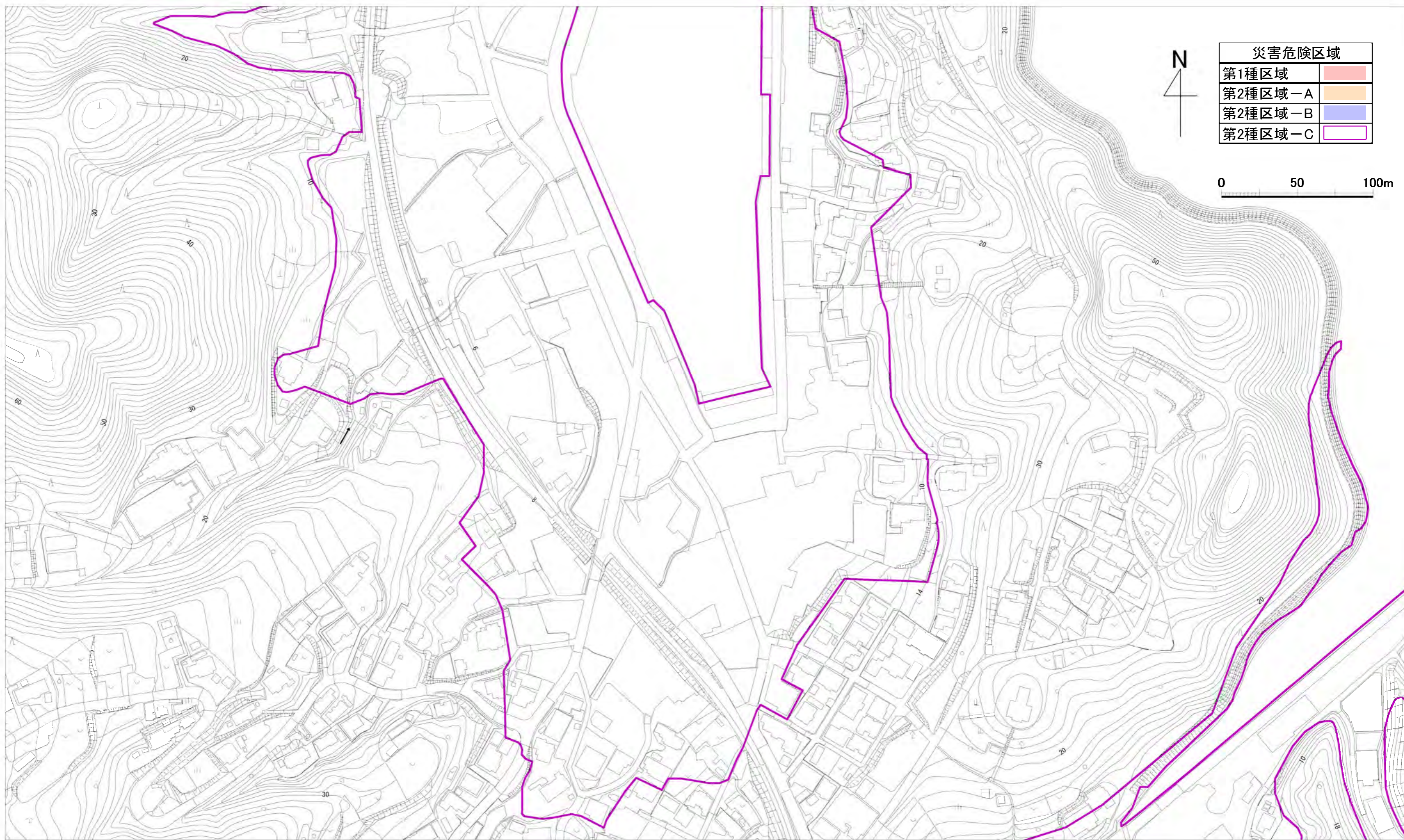
※この地形図は、平成23年測量の災害復興計画基図を使用しています。

# 災害危険区域図（細浦地区） 2/6



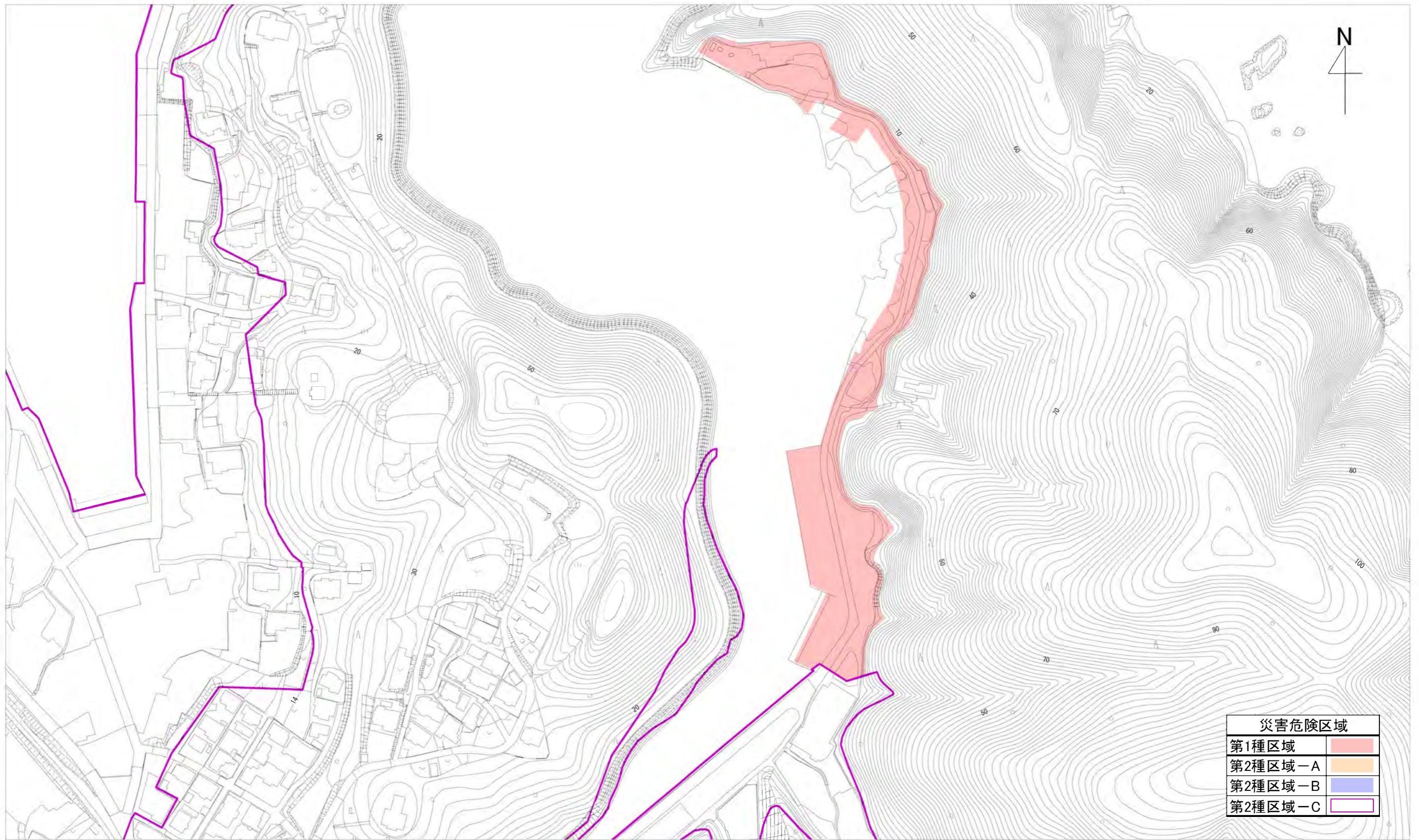
※この地形図は、平成23年測量の災害復興計画基図を使用しています。

# 災害危険区域図（細浦地区） 3/6



※この地形図は、平成23年測量の災害復興計画基図を使用しています。

# 災害危険区域図（細浦地区） 4/6



災害危険区域	
第1種区域	■
第2種区域-A	■
第2種区域-B	■
第2種区域-C	■

0 50 100m

※この地形図は、平成23年測量の災害復興計画基図を使用しています。

# 災害危険区域図（細浦地区） 5/6



0 50 100m

※この地形図は、平成23年測量の災害復興計画基図を使用しています。

# 災害危険区域図（細浦地区） 6/6



※この地形図は、平成23年測量の災害復興計画基図を使用しています。