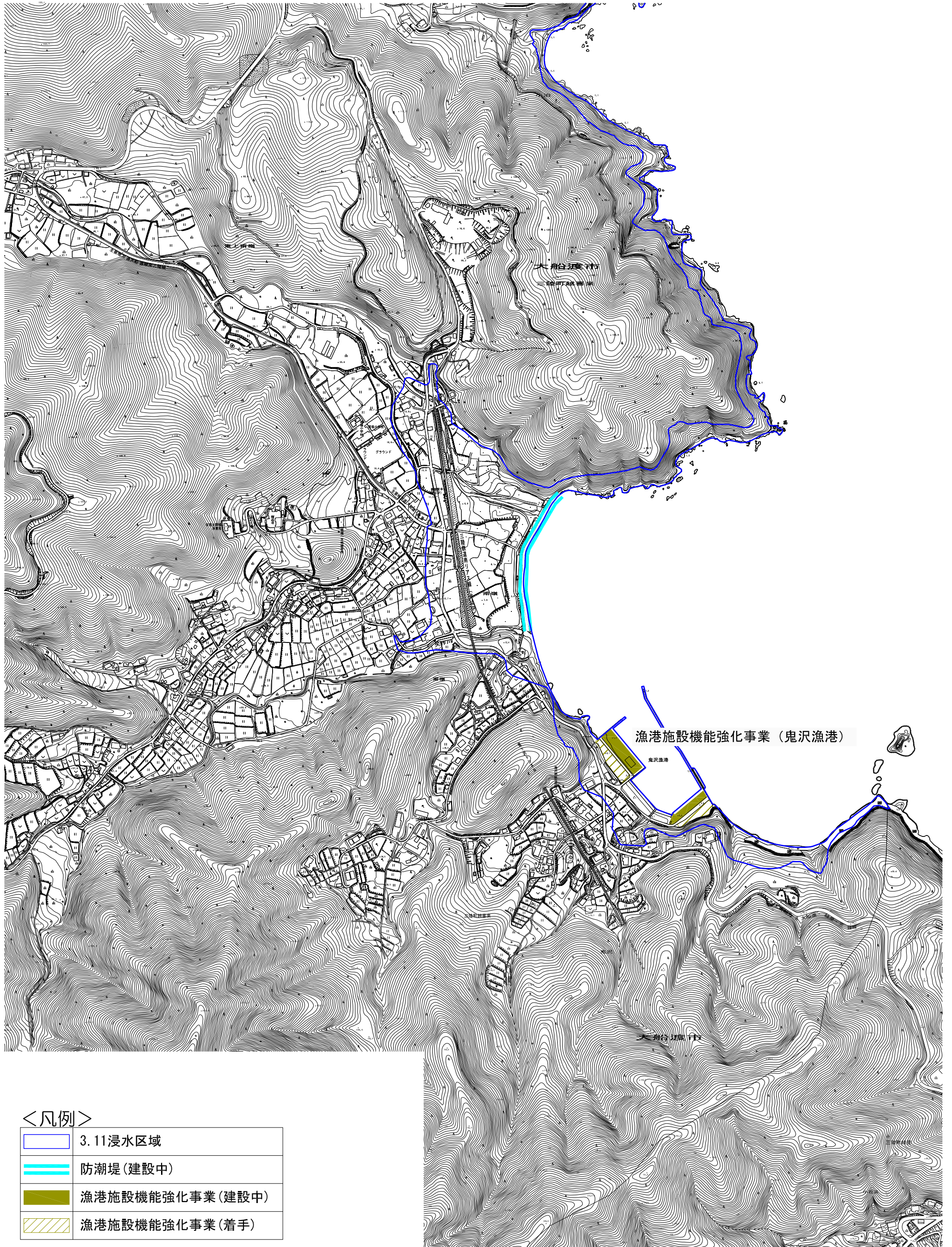






# 事業計画位置図 越喜来地区(雨嶺)



## <凡例>

	3.11浸水区域
	防潮堤(建設中)
	漁港施設機能強化事業(建設中)
	漁港施設機能強化事業(着手)

検討中：位置、構造等に関して検討しているもの。  
 着手：位置、構造が概ね決まり、用地交渉や設計に着手したもの。  
 建設中：建設工事を開始したもの。