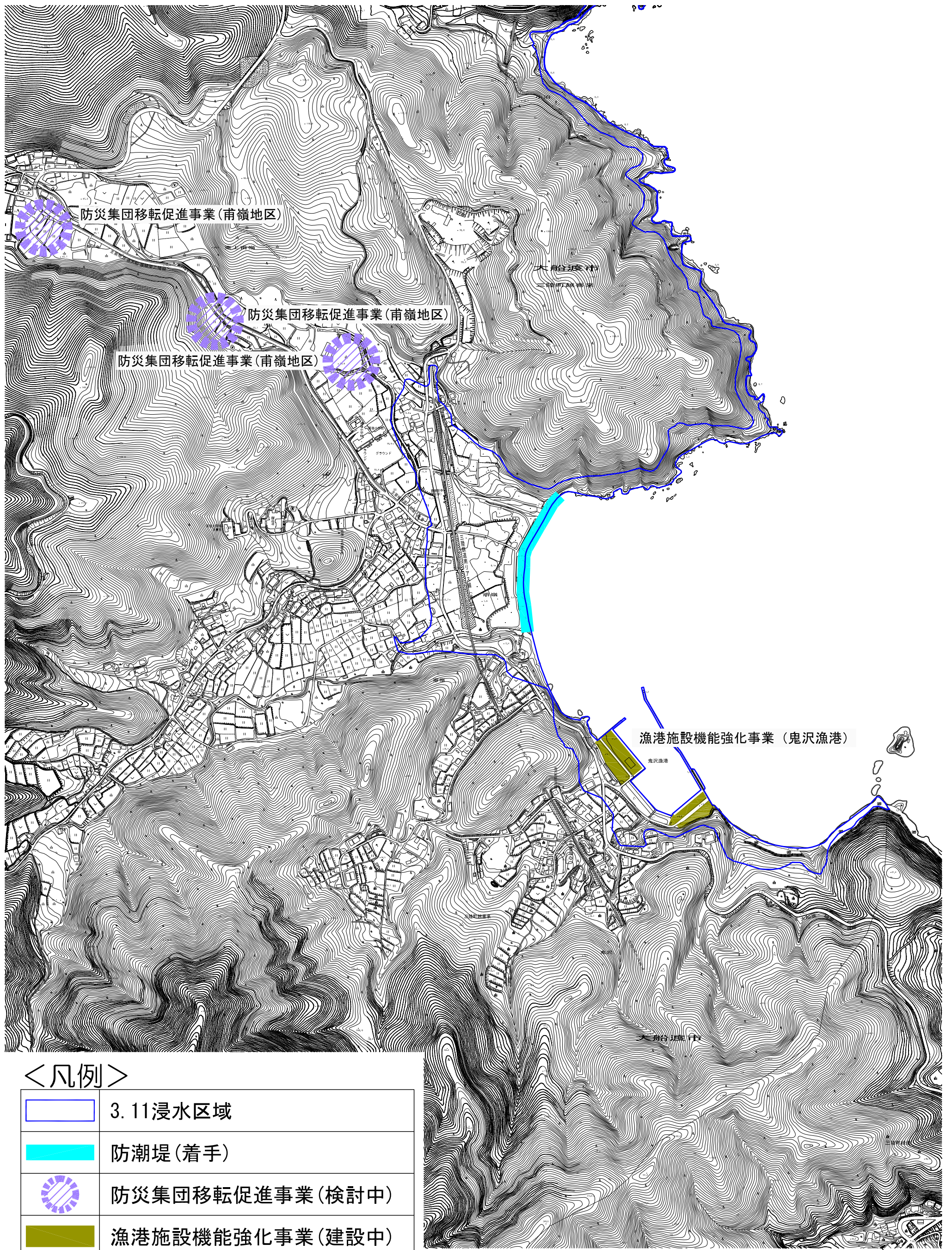






事業計画位置図 越喜来地区(南嶺)



<凡例>

	3.11浸水区域
	防潮堤(着手)
	防災集団移転促進事業(検討中)
	漁港施設機能強化事業(建設中)

検討中：位置、構造等に関して検討しているもの。
着手：位置、構造が概ね決まり、用地交渉や設計に着手したもの。
建設中：建設工事を開始したもの。