

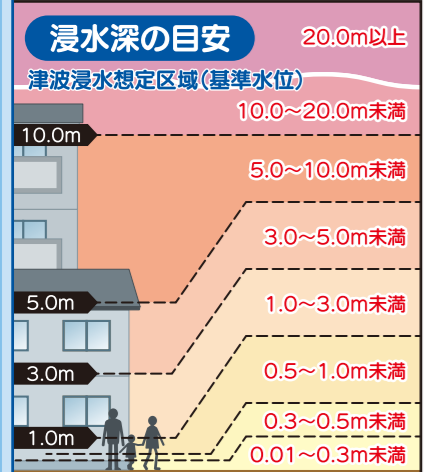
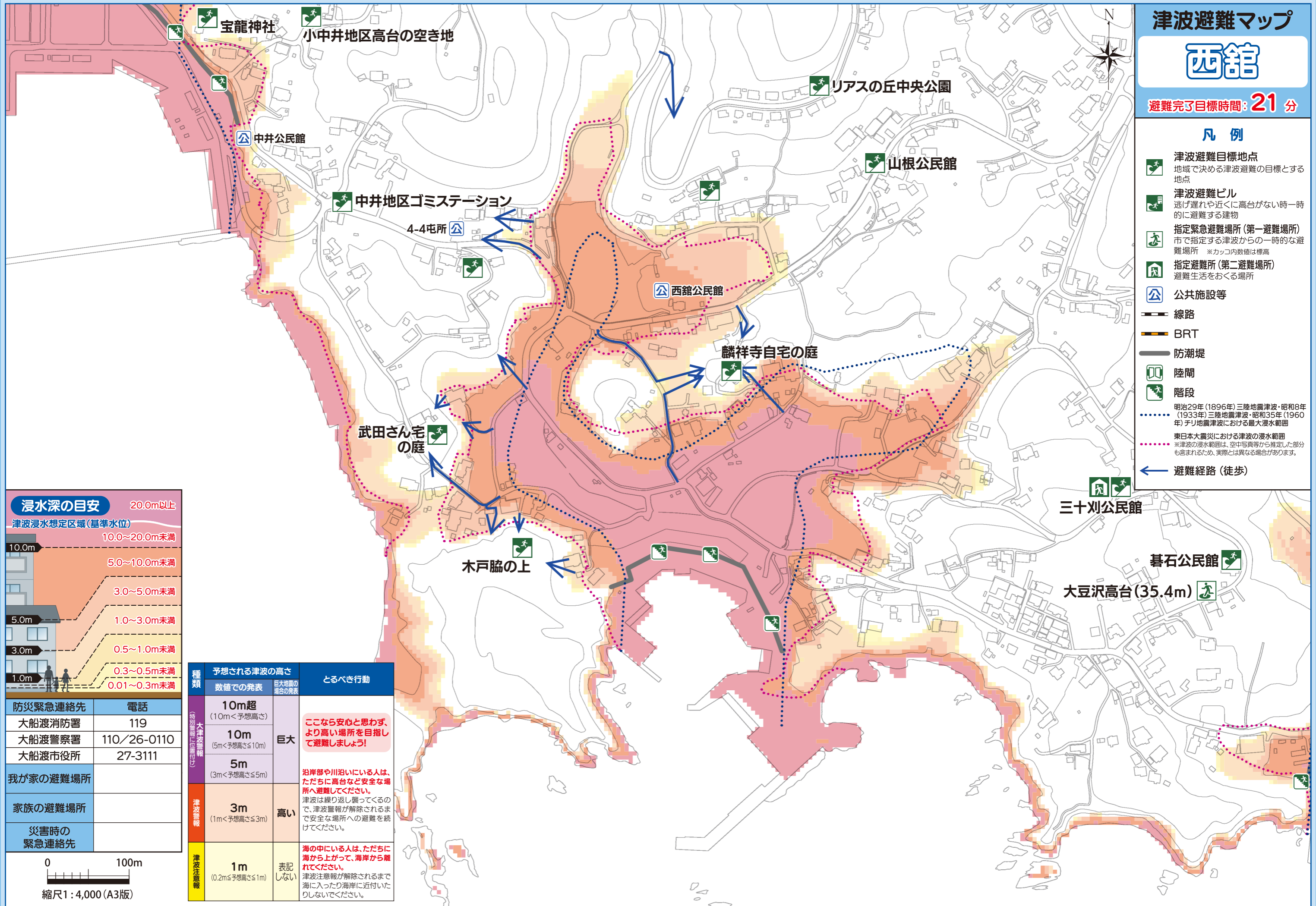
津波避難マップ

西館

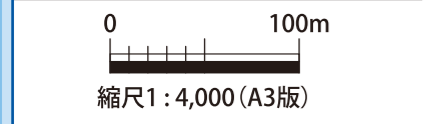
避難完了目標時間: **21分**

凡例

-  津波避難目標地点
地域で決める津波避難の目標とする地点
-  津波避難ビル
逃げ遅れや近くに高台がない時一時的に避難する建物
-  指定緊急避難場所(第一避難場所)
市で指定する津波からの一時的な避難場所 ※カッコ内数値は標高
-  指定避難所(第二避難場所)
避難生活をおくる場所
-  公共施設等
-  線路
-  BRT
-  防潮堤
-  陸間
-  階段
- 明治29年(1896年)三陸地震津波・昭和8年(1933年)三陸地震津波・昭和35年(1960年)チリ地震津波における最大浸水範囲
- 東日本大震災における津波の浸水範囲
※津波の浸水範囲は、空中写真等から推定した部分も含まれるため、実際とは異なる場合があります。
-  避難経路(徒歩)



防災緊急連絡先	電話
大船渡消防署	119
大船渡警察署	110/26-0110
大船渡市役所	27-3111
我が家の避難場所	
家族の避難場所	
災害時の緊急連絡先	



種類	予想される津波の高さ	とるべき行動
特大津波警報	10m超 (10m<予想高さ)	ここなら安心と思わず、より高い場所を目指して避難しましょう!
	10m (5m<予想高さ≤10m)	
	5m (3m<予想高さ≤5m)	
津波警報	3m (1m<予想高さ≤3m)	高い
津波注意報	1m (0.2m≤予想高さ≤1m)	表記しない

※地震の震源が想定より陸地に近かったり、想定を超える津波が来襲するなど条件異なる場合には、マップに示した浸水範囲以外でも浸水する可能性があります。
 ※このマップは過去の浸水実績に基づき、自主防災組織・町内会・公民館・部落会・消防団などの協力を得て作成したものです。

測量法に基づく国土院院長承認(使用)R 7JHs 717/令和8年3月作成 大船渡市